





UKAZ DOSAŽENÍHO A NOVEHO STAVU ÚDAJŮ KATASTRU NEMOVITOSTÍ

DOSAŽENÝ STAV				NOVÝ STAV			
Číslo pozemku	Typ pozemku	Právní vztah	Právní vztah	Číslo pozemku	Typ pozemku	Právní vztah	Právní vztah
467/12	2/1	467/12	467/12	467/12	2/1	467/12	467/12
467/13	2/1	467/13	467/13	467/13	2/1	467/13	467/13
467/14	2/1	467/14	467/14	467/14	2/1	467/14	467/14
467/15	2/1	467/15	467/15	467/15	2/1	467/15	467/15
467/16	2/1	467/16	467/16	467/16	2/1	467/16	467/16
467/17	2/1	467/17	467/17	467/17	2/1	467/17	467/17
467/18	2/1	467/18	467/18	467/18	2/1	467/18	467/18
467/19	2/1	467/19	467/19	467/19	2/1	467/19	467/19
467/20	2/1	467/20	467/20	467/20	2/1	467/20	467/20

Číslo pozemku	Typ pozemku	Právní vztah	Právní vztah
467/21	2/1	467/21	467/21
467/22	2/1	467/22	467/22
467/23	2/1	467/23	467/23
467/24	2/1	467/24	467/24
467/25	2/1	467/25	467/25
467/26	2/1	467/26	467/26
467/27	2/1	467/27	467/27
467/28	2/1	467/28	467/28
467/29	2/1	467/29	467/29
467/30	2/1	467/30	467/30
467/31	2/1	467/31	467/31
467/32	2/1	467/32	467/32
467/33	2/1	467/33	467/33
467/34	2/1	467/34	467/34
467/35	2/1	467/35	467/35
467/36	2/1	467/36	467/36
467/37	2/1	467/37	467/37
467/38	2/1	467/38	467/38
467/39	2/1	467/39	467/39
467/40	2/1	467/40	467/40
467/41	2/1	467/41	467/41
467/42	2/1	467/42	467/42
467/43	2/1	467/43	467/43
467/44	2/1	467/44	467/44
467/45	2/1	467/45	467/45
467/46	2/1	467/46	467/46
467/47	2/1	467/47	467/47
467/48	2/1	467/48	467/48
467/49	2/1	467/49	467/49
467/50	2/1	467/50	467/50

Dělit nebo scelovat pozemky lze jen na základě územního rozhodnutí, pokud podmínky pro ně nejsou stanoveny jiným rozhodnutím nebo opatřením.

<p>GEOMETRICKÝ PLÁN pro rozdělení pozemku</p> <p>Vyhotovil: <i>Jaroslav Pelc</i> GEODEZIE CHOMUTOV Chomutov, Školní 5335</p> <p>Číslo plánu: 4685-002/2012</p> <p>Okres: Chomutov</p> <p>Obec: Chomutov</p> <p>Katastrální území: Chomutov I</p> <p>Mapový list: CHOMUTOV 3-6/21, 3-6/22 Kód způsobu určení výměr je určen podle § 77 odst. 2 vyhlášky č. 26/2007 Sb. v platném znění</p> <p>Dosažitelným vlastníkům pozemků bylo poskytnuta možnost seznámit se v terénu s průběhem navrhovaných nových hranic, které byly označeny předepsaným způsobem:</p> <p><i>sloupky plotu, hřeby</i></p>	<p>Náležitosti a přesnost odpovídá právním předpisům.</p>  	<p>Katastrální úřad, katastrální pracoviště souhlasí s očíslováním parcel:</p>  
	<p>Geometrický plán ověřil úředně oprávněný zeměměřický inženýr:</p> <p><i>Ing. Jan Kubricht</i></p> <p>Dne: 3.1.2012 Číslo: 300/2012</p> <p>Úředně oprávněný zeměměřický inženýr odpovídá za odbornou úroveň geometrického plánu, za dosažení předepsané přesnosti a za správnost a úplnost náležitostí podle právních předpisů.</p>	<p>Souhlas katastrálního úřadu, katastrálního pracoviště potvrdil:</p> <p>SEPOVA IMA</p> <p>Dne: 10.01.2012 - 31-12-</p> <p>Jeden vpravo geometrického plánu a předepsané přílohy jsou uloženy u katastrálního úřadu, katastrálního pracoviště.</p>

VÝKAZ DOSAVADNÍHO A NOVÉHO STAVU ÚDAJŮ KATASTRU NEMOVITOSTÍ

Dosavadní stav				Nový stav										
Označení pozemku parc. číslem	Výměra parcely		Druh pozemku Způsob využití	Označení pozemku parc. číslem	Výměra parcely		Druh pozemku Způsob využití	Typ stavby Způsob využití výměr	Způsob určení	Porovnání se stavem evidence právních vztahů				
	ha	m ²			ha	m ²				Di přechází z pozemku označeného v katastru nemovitostí	Číslo listu vlastnictví	Výměra dílu	Označení dílu	
4071/32	21	10	ostat.pl. zeleň	4071/32	8	60	ostat.pl. zeleň		0					
				4071/154	12	00	ostat.pl. zeleň		0	4071/32	5	12	00	
				4071/156	50		ostat.pl. zeleň		2	4071/32	5		50	
4071/38	*1)	5	ostat.pl. ostat.komunikace	4071/38	3	88	ostat.pl. ostat.komunikace		2					
				4071/155	1	65	ostat.pl. ostat.komunikace		2	4071/38	5	1	65	
		26	62			26	63							

*1) Rozdíl ve výměře 1 m² vzniklý zaokrouhlením dle bodu 14.6 přílohy vyhlášky 26/2007 Sb.

Seznam souřadnic (S-JTSK)

Číslo bodu	Souřadnice pro zápis do KN			Souřadnice určené měřením		
	Y	X	kód kv.	Y	X	Poznámka
1670-4	808073.49	992373.89	3			barva
2077-14	808135.06	992384.45	3			zeď
2077-25	808140.00	992388.14	3			barva
2077-27	808127.31	992378.34	3			zeď
2550-31	808141.89	992374.17	3			barva
2550-32	808138.10	992379.32	3			barva
3825-17	808126.83	992397.37	3			zeď
3825-18	808131.97	992401.40	3			zeď
1	808094.99	992346.18	6			sloupek plotu
2	808099.87	992350.25	3			sloupek plotu
3	808099.63	992350.57	3			hřeb
4	808101.82	992352.59	3			hřeb
5	808102.23	992352.15	3			sloupek plotu
6	808108.26	992356.61	3			sloupek plotu
7	808112.28	992359.49	3			sloupek plotu
8	808114.70	992360.32	3			sloupek plotu
9	808136.66	992377.44	3			sloupek plotu
10	808139.08	992379.27	3			hřeb
12	808138.03	992386.67	3			hřeb
13	808128.83	992398.94	3			zeď
51	808099.40	992340.43	6			hřeb
52	808138.47	992378.81	3			hřeb

