

Výpis z KN

VÝPIS Z KATASTRU NEMOVITOSTÍ

prokazující stav evidovaný k datu 09.07.2010 13:17:56

Okres: CZ0424 Louny Obec: 566985 Žatec
 Kat.území: 794732 Žatec List vlastnictví: 2996
 V kat. území jsou pozemky vedeny ve dvou číselných řadách (St. = stavební parcela)

A Vlastník, jiný oprávněný	Identifikátor	Podíl
<i>Vlastnické právo</i>		
Horychová Marie, Baarova 1577, Louny, 440 01 Louny 1	495306/099	1/6
Lehman Jaroslav, Libočany 97, 439 75 Libočany	460131/021	1/6
Maulisová Miloslava, Svatopluka Čecha 1560, Žatec, 438 01 Žatec 1	475213/062	1/6
Peterková Vlasta, Dvoulетки 2675/115, Praha 10, Strašnice, 100 00 Praha 10	345409/037	1/2

B Nemovitosti

<i>Pozemky</i>				
Parcela	Výměra [m ²]	Druh pozemku	Způsob využití	Způsob ochrany
St. 125/1	551	zastavěná plocha a nádvoří		památkově chráněné území
St. 125/2	402	zastavěná plocha a nádvoří		památkově chráněné území
St. 125/3	718	zastavěná plocha a nádvoří		památkově chráněné území
71	3738	zahradá		zemědělský půdní fond, památkově chráněné území

<i>Stavby</i>				
Typ stavby	Část obce, č. budovy	Způsob využití	Způsob ochrany	Na parcele
Žatec, č.p. 209		bydlení	památkově chráněné území	St. 125/1
Žatec, č.p. 918		obč.vyb	památkově chráněné území	St. 125/3
bez čp/če		jiná st.	památkově chráněné území	St. 125/2

B1 Jiná práva - Bez zápisu

C Omezení vlastnického práva

Typ vztahu	Oprávnění pro	Povinnost k
o Zástavní právo smluvní	o zřízení zástavního práva ze dne 3.8.1994 ve výši 13 970 000,- Kč právní účinky vkladu ke dni 6.9.1994	
	MONTEGO BAY FINANCIAL LIMITED, Victoria House, Victoria Mahé,, Seychely	Stavba: Žatec, č.p. 209 Stavba: Žatec, č.p. 918 Parcela: St. 125/1 Parcela: St. 125/2 Parcela: 71 Parcela: St. 125/3
		Z-4180/2005-533 Z-4180/2005-533 Z-4180/2005-533 Z-4180/2005-533 Z-4180/2005-533 Z-4180/2005-533
	Listina Smlouva V2 879/1994	POLVZ:598/1994 Z-59000598/1994-533
	Listina Souhlasné prohlášení o změně osoby zástavního věřitele postoupením pohledávky LB/986/2005 ze dne 18.08.2005.	Z-4180/2005-533
o Zapsáno do soupisu konkursní podstaty	na spoluhl. podíl 1/6 nemovitostí	
	Horychová Marie, Baarova 1577, Louny, 440 01 Louny 1, RČ/IČO:	Z-5889/2005-533

Nemovitosti jsou v územním obvodu, ve kterém vykonává státní správu katastru nemovitostí ČR
 Katastrální úřad pro Ústecký kraj, Katastrální pracoviště Žatec, kod: 533.
 strana 1

VÝPIS Z KATASTRU NEMOVITOSTÍ

prokazující stav evidovaný k datu 09.07.2010 13:17:56

Okres: CZ0424 Louny Obec: 566985 Žatec
 Kat.území: 794732 Žatec List vlastnictví: 2996
 V kat. území jsou pozemky vedeny ve dvou číselných řadách (St. = stavební parcela)

Typ vztahu

Oprávnění pro

Povinnost k

č.p. 918	
Peterková Vlasta, Dvouletky	Z-5889/2005-533
2675/115, Praha 10, Strašnice,	
100 00 Praha 10, RČ/IČO:	
345409/037, Parcela: St. 125/1	
Peterková Vlasta, Dvouletky	Z-5889/2005-533
2675/115, Praha 10, Strašnice,	
100 00 Praha 10, RČ/IČO:	
345409/037, Parcela: St. 125/2	
Peterková Vlasta, Dvouletky	Z-5889/2005-533
2675/115, Praha 10, Strašnice,	
100 00 Praha 10, RČ/IČO:	
345409/037, Parcela: St. 125/3	
Peterková Vlasta, Dvouletky	Z-5889/2005-533
2675/115, Praha 10, Strašnice,	
100 00 Praha 10, RČ/IČO:	
345409/037, Parcela: 71	

Listina Oznámení o zapsání nemovitosti do soupisu konkursní podstaty 27-K 3/1999 - 148 ze dne 15.12.2005.

Z-5889/2005-533

D Jiné zápisy - Bez zápisu

E Nabývací tituly a jiné podklady zápisu

Listina

o Usnesení soudu o potvrzení nabytí dědictví D 167/2002 ze dne 22.12.2003. Právní moc ke dni 14.01.2004.

Z-743/2004-533

Pro: Horychová Marie, Baarova 1577, Louny, 440 01 Louny 1	RČ/IČO: 495306/099
Lehman Jaroslav, Libočany 97, 439 75 Libočany	460131/021
Maulisová Miloslava, Svatopluka Čecha 1560, Žatec, 438 01	475213/062
Žatec 1	
Peterková Vlasta, Dvouletky 2675/115, Praha 10, Strašnice,	345409/037
100 00 Praha 10	

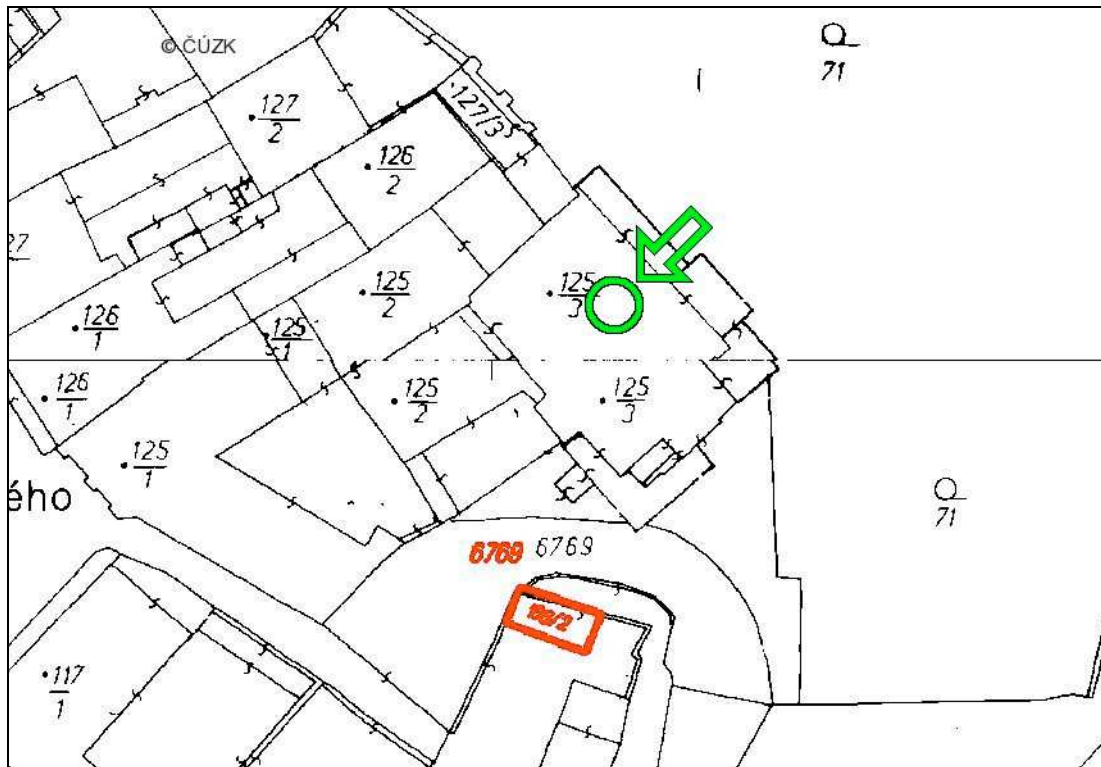
F Vztah bonitovaných půdně ekologických jednotek (BPEJ) k parcelám

Parcela	BPEJ	Výměra [m2]
71	12153	3738

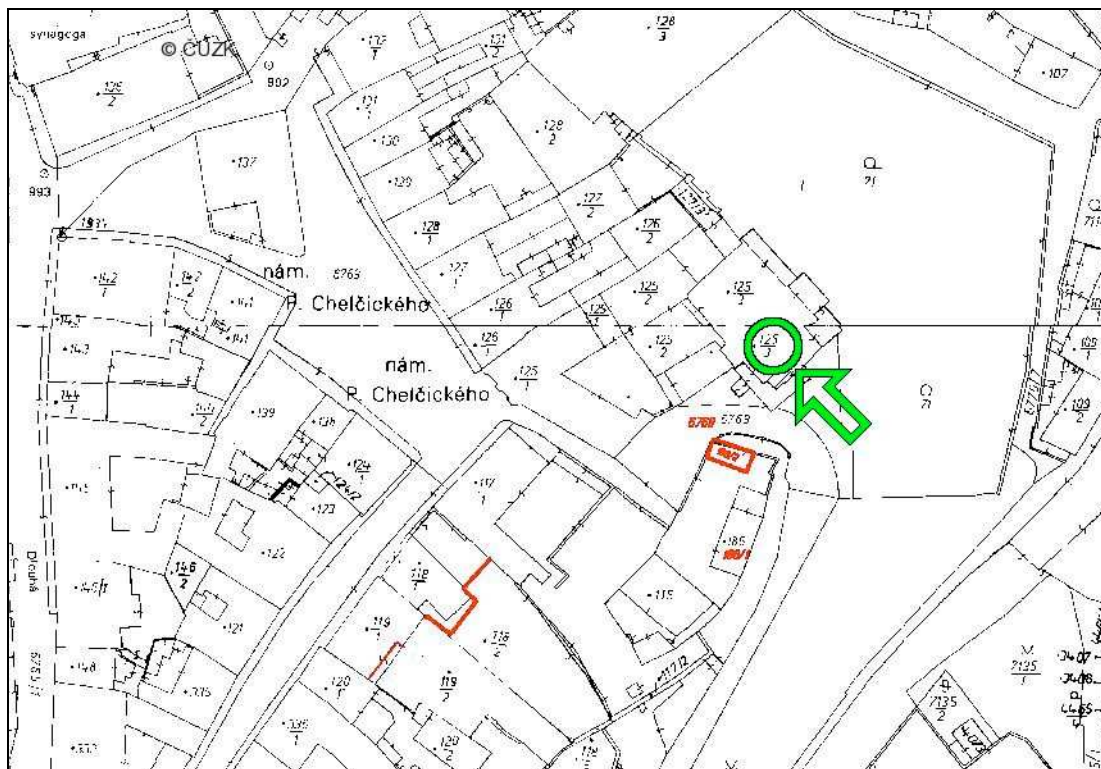
Pokud je výměra bonitních dílů parcel menší než výměra parcely, zbytek parcely není bonitován

Nemovitosti jsou v územním obvodu, ve kterém vykonává státní správu katastru nemovitostí ČR
 Katastrální úřad pro Ústecký kraj, Katastrální pracoviště Žatec, kód: 533.
 strana 4

Situace dle KN



mapa gis



Fotodokumentace



pohled jižní - čelní



detail průčelí



vstup do hotelu



pohled jihovýchodní - boční



zadní vstup, terasa




venkovní terasa ve 2. NP

Fotodokumentace



poškození u terasy



poškození fasády



vstup - recepcce



restaurace



salónek - denní bar



sociální zázemí v 1. NP



dvoulůžkový pokoj



koupelna